









LEGENDA

TERRENO EXISTENTE	
MEIO-FIO PROJETADO	
MEIO-FIO EXISTENTE	
PASSEIO	
PAVIMENTO NOVO	
CORREDOR DE ÔNIBUS	

R01	Alterações solicitadas		
R00	Versão inicial		
REVISÃO		OBSERVAÇÕES	
 <div style="border: 1px solid black; padding: 10px; text-align: center;"> PREFEITURA MUNICIPAL DE PELOTAS UNIDADE DE GERENCIAMENTO DE PROJETOS - UGP </div>			
			DATA
			VISTO
PROJETO DE MOBILIDADE URBANA Eduardo Leite - Prefeito Municipal Jair Seidel - Secretário Executivo da UGP			
PROJETO: INCORP CONSULTORIA E ASSESSORIA LTDA.		ARQUIVO: MUIC-03--PEGM01.1.dwg	
RESPONSÁVEL TÉCNICO: ENGº JOSÉ CARLOS TEIXEIRA TEDESCO CREA: 005546/RS		DATA: FEV/2015	
PROJETO GEOMÉTRICO		ESCALA: 1:100	
TRECHO: ZONA URBANA DO MUNICÍPIO DE PELOTAS/RS		REVISÃO: R01	
Av. DUQUE DE CAXIAS		PRONCIA: <div style="border: 1px solid black; padding: 10px; text-align: center;"> 04/15 </div>	
SEÇÕES TRANSVERSAIS-LADO ESQUERDO km 0+000 ao km 5+240			